








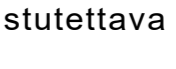



- ### Selitteet
-  AB16
 -  AB11
 -  Betonikivi 278x138x80 Punainen
 -  Betonikivi 278x138x80 Hiekkapuhallettu Autere
 -  Nurmi R4
 -  Uusi Valaisin
 -  Poistettava salaoja/hulevesiviemäri
 -  Poistettava puu
 -  Poistettava valaisin
 - Istutettava lehti- ja havupuu**
 -  Pylväspihlaja, *Sorbus aucuparia* 'Fastigiata', rym 10-12 2 kpl
 -  Surukuusi, *Picea abies f. pendula*, 150-200 cm 1 kpl

Merkki	Muutos	Pvm	Häv.	Hyväksyjä	Päätös
Nähtävänä	Elinvoima lautakunta		\$	Kaupungininsinöörin päätös	Pvm \$
Kaupunginosa/Kylä Kohde	18			Piirustuksen sisältö Asemapiirustus	Mittakaava 1:500
Joulumaantie K1 & J1 välillä Myllymäentie - Tähtikuja PL 860 - 1144				Piirustuslaji KATUPIIRUSTUS	
SWECO			ROVANIEMI		
Sweco Infra & Rail, Rautatienkatu 33, 90100 OULU			ROVANIEMI TEKNISET PALVELUT YHDYSKUNTATEKNIikka Mäntyaarantie 2, 96100 Rovaniemi		
Pvm	Suunn.	Jussi Pietarila	Pvm	Tark.	XX
30.9.2022	Tark.	Ville Pietarila	XX.X.XXXX	Tark.	XX
Koordinaattijärjestelmä	Korkeusjärjestelmä	ETRS-Gk26	Korvaa	Korvattu	Piirustusnumero 8224C-222
		N2000		Säilytys	